


# Живописная Россия

6/2014

РОССИЙСКИЙ ГЕОГРАФИЧЕСКИЙ ЖУРНАЛ



Малая дорога жизни



Что роднит Разгуляй  
с усадьбой Валуево



Скалы, растущие  
из земли




Океанские мечты слепого  
пилигрима



**ТЕМА НОМЕРА:**  
Красноярский край






НОЯБРЬ – ДЕКАБРЬ

Лауреат Всероссийского конкурса  
«Патриот России» 2004, 2006, 2007, 2009 гг.  
Лауреат Национальной премии «Золотой Лотос»  
по итогам 2006, 2007 гг.

# ЖИВОПИСНАЯ РОССИЯ



Журнал выходит при поддержке Федерального агентства по печати и массовым коммуникациям РФ



## 2 Виктор Юнак Острова России

## ЗЕМЛЕПРОХОДЦЫ 42 Илья Бруштейн Океанские мечты слепого пилигрима



## НЕОБЫЧНЫЕ МУЗЕИ РОССИИ 10 Невьянская икона. Истоки

## 46 Виктор Симонов Арктическая кругосветка: из Гренландии в Карелию




## ЖЕМЧУЖИНЫ РОССИИ 14 Надежда Некрасова Скалы, растущие посреди леса

## НАРОДНЫЕ ПРОМЫСЛЫ 49 Валентина Заварзина Кожаная песня Таймыра



## ЗАПОВЕДНЫЙ КРАЙ 16 Юрий Супруненко Здесь звучало «Слово о полку Игореве»

## 52 Лариса Король Владимирская вышивка



### Наши подписные индексы:

**27266**

в Объединенном каталоге «Пресса России»;

**81721, 81722**

в каталоге агентства «Роспечать».

### Альтернативная подписка:

ООО «Агентство «ГАЛ», т.: (499) 685-12-91;

ООО «Урал-Пресс», т.: (495) 789-86-36, (343) 375-80-71;

### Список точек распространения журнала

«Живописная Россия»

#### г. Москва:

Магазин «24 часа» в Свиблове (Берингов пр-д);

#### Сеть магазинов в Москве:

Магазины «Литера»:

ул. Ткацкая, 5/2; Щелковское ш., 2а.  
Гипермаркет «Лас-Книгас». Торговый центр БУМ,  
ул. Перерва, 43-1.

#### г. Химки, Московская обл.:

ТЦ «Лига-2», Ленинградское ш., вл. 5.

#### г. Королев, Московская обл.:

Муниципальный центр печати, т.: 519-23-90.

#### Сети магазинов в С.-Петербурге:

Магазины «Литера»: Южное ш., 37.  
ул. Киришская, 2-22, литер А.  
«Лас-Книгас», Большой пр., В.О., 18, литер А.

#### г. Нижний Новгород:

Магазины «Дирижабль»  
ул. Б. Покровка, 46, т.: (831) 434-03-05.  
ул. Чаадаева, 21, т.: (831) 276-40-94.

#### г. Новосибирск:

ООО «Арли-Сибирь», т.: (3832) 20-36-26.

#### Ханты-Мансийский автономный округ:

Когалымское городское МУП «Роспечать»,  
т.: (34667) 2-74-59.

#### г. Липецк:

ОАО «Роспечать», т.: (4742) 34-64-72,  
(4742) 34-80-52.

## ТЕМА НОМЕРА



Памятник десятирублевой купюре в Красноярске,  
на которой изображены виды города

## КРАСНОЯРСКИЙ КРАЙ



## 22 Фанпарк «Бобровый лог» – всесезонный парк спорта и отдыха



## 26 Природный парк «Ергаки»



## 28 Людмила Сажаева Шушенское – это не только Ленин



## 30 Маргарита Шумакова По местам обитания снежного барса



## 32 Мария Мишечкина Вечность совсем рядом



## 38 Людмила Логунова Тунгуска – край заповедный и богатый...

Учредитель: ЗАО «ВИТЯЗЬ»  
Издатель: ООО «ВИТЯЗЬ-М»  
Журнал зарегистрирован в Комитете РФ  
по печати. Свидетельство  
о регистрации № 019077 от 8.07.1999 г.

Главный редактор  
Виктор Юнак

Заместитель главного редактора  
Игорь Попов

Редакционный совет:

**ВЕДЕНИН Юрий Александрович**,  
доктор географических наук,  
директор Института культурного  
и природного наследия

**ЗОРИН Игорь Владимирович**, президент  
Российской международной академии  
туризма, доктор педагогических наук,  
профессор

**КАСИМОВ Николай Сергеевич**,  
академик РАН, доктор географических наук,  
декан географического факультета МГУ,  
вице-президент РГО

**МЯСНИКОВА Ольга Петровна**,  
коммерческий директор  
издательского дома «Витязь»

**НИЗОВЦЕВ Вячеслав Алексеевич**,  
кандидат географических наук,  
ведущий научный сотрудник  
Географического факультета МГУ

**ЩЕГОРЦОВ Александр Александрович**,  
доктор социологических наук,  
помощник заместителя Председателя  
Совета Федерации

**ЮНАК Виктор Васильевич**, членкор РАЕН,  
генеральный директор ООО «Витязь-М»

**ЯНДОВСКИЙ Александр Николаевич**,  
кандидат социологических наук, доцент,  
ректор ГАОУ ВПО МГИИТ им. Ю.А. Сенкевича

### Коллектив редакции:

Зав. издательским центром

**М. Денисенко**

Отдел рекламы

**О. Мясникова, О. Нестерова**

Отдел распространения и маркетинга

**Е. Юнак, Е. Акимова**

Литературный редактор

**А. Корзарова**

Дизайн, верстка, цветоделение

**Н. Зубковой**

Формат бумаги 60×90<sup>1/8</sup>.  
Печать офсетная. Тираж 6000 экз.  
Бумага мелованная. Отпечатано  
в типографии «МедиаГранд», г. Рыбинск

### Адрес редакции:

129085, Москва, ул. Б. Марьинская,

д. 7, корп. 1

тел./факс: (495) 687-29-07;

тел.: (495) 687-05-17;

отдел рекламы: (495) 687-05-46

e-mail: vipress@rambler.ru

Ответственность за достоверность  
рекламных объявлений несет  
рекламодатель.

© Макет – ООО «Витязь-М»

© Оформление рекламных объявлений

и содержание – журнал «Живописная Россия».

При перепечатке ссылка на журнал обязательна.

Электронная версия журнала:

www.travel.ru

Наш сайт: [www.vipress.su](http://www.vipress.su)

Цена договорная

Фотоматериалы, полученные  
от авторов, редакция может  
использовать по своему усмотрению.


На 1-й стр. обложки:

Фото Красноярские Столбы, Перья

Титул вкладки: Долина Енисея.

Фото И. Ковырцева





Остров Твердыш. Парк Монрепо. Фото С. Ключева

В этом номере мы заканчиваем описание российских островов Балтийского моря. Большинство из них представляет собой либо слишком мелкий клочок суши, либо обычную скалу, поэтому и информацию о них найти очень сложно и есть ли смысл? Ведь, по сути, все шхерные острова, каковыми в большинстве своем и являются российские островки Финского залива, похожи и по геологическим, и по ландшафтным признакам, да и история, в общем-то у них схожая.

Остров **УЗОРНЫЙ** находится в непосредственной близости от поселка Торфяновка, известном, как таможенный пропускной пункт на границе с Финляндией. В советские времена островок использовался для летнего выпаса скотины совхозом «Торфяновский», поскольку до Узорного можно было добраться едва ли не вброд. Сейчас здесь пограничная застава.

На острове **КАМЕНИСТОМ**, расположенном рядом с Выборгом, есть прекрасный городской парк отдыха, а в XVII–XVIII вв. на острове также располагались крепостные укрепления, до нашего времени, к сожалению, не сохранившиеся. Впоследствии, во второй половине XIX в., на острове возник курорт: были построены грязелечебницы, купальни, водочка, дававшая воду для ванн, казино. Главным лечебным средством служили целебные грязи из озера Вуокса.

Остров **РЯБИННИК** также административно подчинен Выборгскому району Ленинградской области и расположен всего в 2,5 км от материка. Ближайшая к Рябиннику суша – безымянный островок в километре к северо-западу от него, а чуть дальше находится еще один остров – *Талскери*. На Рябиннике размещается створный маяк, передняя часть которого представляет собою 15-и метровую решетчатую башню красного цвета, а задняя – такую же башню, но высотой в 37 м. Фокальная плоскость передней части находится на высоте 16 м (белая вспышка длиной в секунду через каждую

секунду), задней – 47 м (двухсекундный белый свет через каждые 2 сек). Задняя башня отстоит от передней на 3,1 км в направлении на юго-запад-запад. Обе башни несут на себе одинаковые дневные метки: белые с вертикальной черной полосой.

Рябинник перешел от Швеции к России в 1721 г. по Ништадскому миру. В 1920–1940 гг. остров принадлежал Финляндии. Остров решено включить в состав 4-го участка Ингерманландского заповедника.

**СОММЕРС** – еще один скалистый остров в восточной части Финского залива, расположенный примерно посередине между островом Мощный и финской деревней Хански (Hanski), входящей в общину Виролахти: от первого его отделяет 12 км, от второй – 18 км. Соммерс вытянут с запада на восток и изрезан бухтами. Длина острова составляет около 950 м, ширина – 450 м, высшая точка находится на высоте 16 м над уровнем моря. Между тем, остров занимает важное положение, позволяя владеющей им стороне контролировать морские коммуникации между Петербургом и центральной частью Балтийского моря.

На Соммерсе расположены радиобашня, возведенная в 2005 г., и маяк, установленный



Остров Соммерс



Маяк и радиобашня на о. Соммерс

в 1945 г., а также здания сопутствующих служб. Маяк представляет собою решетчатую башню, радиобашня – выкрашена в красные и белые цвета.

Однако первый маяк появился на Соммерсе еще в 1808 г. Он представлял из себя кирпичное здание белого цвета примерно в 5 м высотой с фонарем на вершине. В 1866 г. фонарь был модернизирован, а высота маяка увеличилась до 8 м. Фонарь был оснащен системой линз третьего класса и часовым механизмом, который поворачивал масляную лампу с двумя фитилями, что давало красноватый свет. В начале XX в. на противоположном от маяка конце острова был установлен туманный горн. Рядом с маяком был расположен деревянный дом, в котором жил смотритель со своей семьей.

Остров перешел к России все в том же 1721 г. и, по легенде, был пожалован Петром I своему шуту Яну Лакосте. Однако после смерти царя выяснилось, что к жалованной грамоте вместо царской печати был приложен 1 рубль. Вот как описал Соммерс в 1723 г. камер-юнкер фон Бергхольц: остров «состоит ... из камня и песку и не имеет вовсе жителей».

В начале Первой мировой войны на острове начали возводить оборонительные сооружения, которые, однако не были завершены, а в 1918 г. Соммерс заняли финские армейские подразделения. Они же и завершили начатые русскими фортификационные работы. И работали не зря: по Юрьевскому мирному договору 1920 г. остров отошел к Финляндии и был «нейтрализован в военном отношении». При этом Финляндии позволялось иметь на Соммерсе «военно-наблюдательный пост».

Во время советско-финской войны 1939–1940 гг. остров был занят 1 декабря 1939 г. советской морской пехотой, высаженной с борта сторожевого корабля «Вихрь» и буксира «УК-4». Но финны покинули остров

заблаговременно, предварительно разрушив и маяк с радиостанцией. Поскольку захватывать там было некого, то десант в тот же день с острова сняли, а вместе него 2 декабря опытовое судно «Связист» (специально оборудованное судно для проведения испытаний нового вооружения или оборудования) высадило на Соммерс стрелковое соединение с пулеметами и гидрографов Балтийского флота, которые начали восстановительные работы. По Московскому договору 1940 г. Соммерс вновь отошел от Финляндии к Советскому Союзу.

В конце октября 1941 г. часть гарнизона острова была эвакуирована и переброшена под Ораниенбаум, а окончательно остров был покинут советскими войсками 2 декабря того же года по завершении эвакуации полуострова Ханко. Финны заняли остров 19 января 1942 г. (часть 22-й отдельной роты охраны побережья), оборудовали пункт наблюдения и береговую батарею. Соммерс стал важным пунктом финско-немецкой системы противолодочной обороны в Финском заливе. Его гарнизон составлял 92 человека, вооружение 5 орудий (из них два калибра 75-мм, три калибра 45-мм), 7 20-мм зенитных автоматов, 2 81-мм миномета, 7 тяжелых и 5 легких пулеметов. Финское командование реально оценивало возможность советского десанта, поэтому на острове было оборудовано 4 опорных пункта обороны, составлявшие единую оборонительную систему.

И советский десант не заставил себя долго ждать. 8 июля 1942 г. командование Балтийского флота предприняло попытку вернуть Соммерс. Для захвата острова был подготовлен десантный отряд. Командование операцией возложено на командира бригады торпедных катеров капитана 2 ранга В.А. Саламатина, командир отряда высадки – капитан 2 ранга К.А. Шилов, командир десантного отряда (256 человек,

10 станковых пулеметов) – майор И.В. Пасько. Общее руководство операцией осуществлял капитан 1 ранга Г.И. Левченко, (разжалованный из вице-адмиралов в январе 1942 г. за сдачу Керчи).

Высадка намечалась отдельными группами в четырех пунктах. Исходным пунктом десанта была советская база на острове Лавенсаари. При этом Левченко оценивал силы противника в 70 человек при 2–3 орудиях. Система обороны острова и пути подхода катеров десанта разведаны не были.

Первая группа советских десантников (4 сторожевых и 7 торпедных катеров) под прикрытием авиации (бомбардировщики, истребители и штурмовики) в ночь на 8 июля вышли в заданный район. Но финны были готовы к атаке, к тому же им помогали «белые ночи» и ясная погода. Они подбили два штурмовика Ил-2, а катера расстреляли еще на расстоянии 20–30 кабельтовых от берега. Катера все же сумели подойти к берегу, но оказалось, что из-за большого количества камней приблизиться вплотную к береговым скалам они не могут, а глубина у берега составляла до 5–10 м. Часть десантников утонула (до 70 бойцов), была намочена и вышла из строя радиостанция. Финны потопили 1 торпедный катер ТК-71, еще один (ТК-121) сел на камни, был оставлен



Остров Нерва



Балтийский тюлень